



RETERURALE
NAZIONALE
20142020

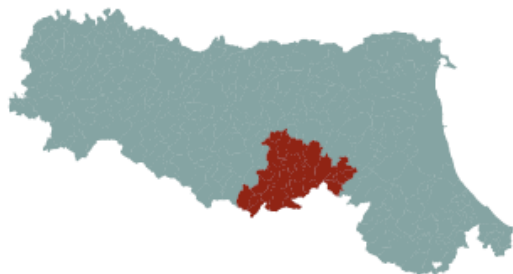


I GAL NELLA POLITICA DI SVILUPPO RURALE 2014-2020

VOLUME I
CENTRO-NORD



GAL Appennino Bolognese



Indirizzo: Viale Silvani, 6
Città: Bologna (BO)
Cap: 40122
Tel: 051 5278932
Sito: <http://bolognappennino.it/>
Email: info@bolognappennino.it
Contatto: Tiberio Rabboni (Presidente GAL)

Comuni coinvolti:

Borgo Tossignano, Camugnano, Casalfiumanese, Castel d'Aiano, Castel del Rio, Castel di Casio, Castello di Serravalle, Castiglione dei Pepoli, Fontanelice, Gaggio Montano, Granaglione, Grizzana Morandi, Lizzano in Belvedere, Loiano, Marzabotto, Monghidoro, Montereenzio, Monte San Pietro, Monteveglio, Monzuno, Pianoro, Porretta Terme, San Benedetto Val di Sambro, Sasso Marconi, Savigno, Vergato

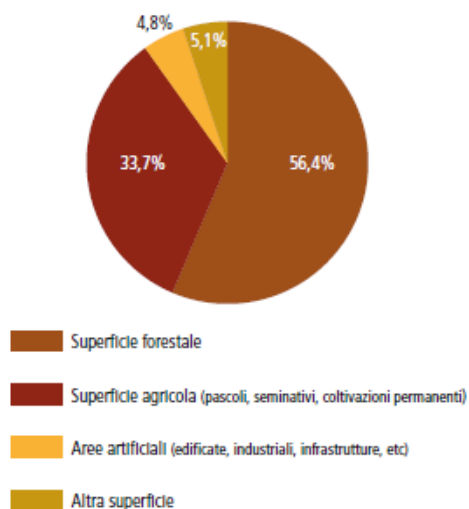
IL GRUPPO DI AZIONE LOCALE

Il GAL, costituito nel 2002, è una Società consortile a responsabilità limitata, composta da 27 soci (9 pubblici e 18 privati), rappresentativi delle principali componenti istituzionali, economiche e sociali del territorio. Il GAL ha partecipato alle precedenti esperienze di programmazione comunitaria Leader+ e Leader-Asse IV nella programmazione 2007-2013.

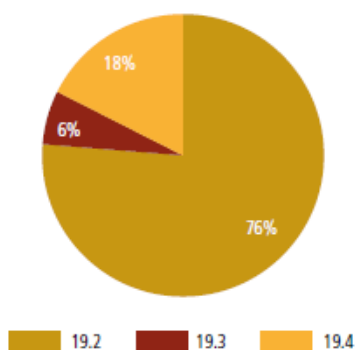
IL TERRITORIO

- Il territorio, in parte montano, è caratterizzato da zone con problemi complessivi di sviluppo (21 Comuni), associate ad aree rurali intermedie (5 Comuni).
- Area di intervento: 1.627 km² (il 7% della superficie regionale), dei quali 110,93 km² (6,8%) ricadono in parchi nazionali o regionali.
- 135.619 abitanti (il 3% della popolazione regionale)
- 26 comuni coinvolti (l'8% della regione) dei quali:
 - 13 sono comuni montani e 13 sono collinari
 - 20 Comuni rientrano nella strategia "Aree Interne" – ossia significativamente distanti dai principali centri di offerta di servizi essenziali (istruzione, salute e mobilità).
- Uso del suolo nell'area del GAL:
 - 56,4% superficie forestale
 - 33,7% superficie agricola (pascoli, seminativi, coltivazioni permanenti)
 - 4,8% aree artificiali (edificate, industriali, infrastrutture, etc)
 - 5,1% altra superficie

USO DEL SUOLO NELL'AREA DEL GAL



RISORSE FINANZIARIE PER SOTTOMISURA



LA STRATEGIA DI SVILUPPO LOCALE

Più valore all'Appennino

I principali ambiti tematici e di intervento individuati dal GAL per la definizione della propria SSL sono:

- Turismo sostenibile
- Sviluppo e innovazione delle filiere e dei sistemi produttivi locali

Una quota significativa delle risorse pubbliche, circa il 76% sono destinate alle azioni per lo sviluppo locale, fra le quali assume una particolare importanza il sostegno alla qualificazione delle piccole e micro imprese extra-agricole esistenti nelle zone rurali per il mantenimento dei servizi commerciali, di pubblico esercizio, di artigianato e dei servizi a favore delle comunità locali e/o per l'attivazione di servizi/prodotti, anche innovativi, a supporto dello sviluppo turistico (misura 19.2 Strategie di Sviluppo Locale).

Il 6% delle risorse sono riservate alla realizzazione di progetti di cooperazione, fra i quali: Geopark project; itinerari turistici rurali polifunzionali; soft-economy nelle aree protette dell'Appennino (misura 19.3 Cooperazione Leader).

Il restante 18% viene utilizzato per la gestione del Piano di Azione e la realizzazione di azioni di animazione, comunicazione e accompagnamento a livello locale per gli attori pubblici e privati, le imprese, gli enti locali e la popolazione (misura 19.4 Costi di esercizio e di animazione).